




CIRC. 25 SECC. 01 MANZ. 100 PARC. 27		FOLIO	7,30
PROPIEDAD DE:		2,00	7,00
JUAN PEREZ			
Ubicación: Chacabuco 1257 - CIUDAD DE COSQUIN Departamento Punilla - Pedanía Rosario - Provincia de Córdoba			
		ESCALA 1:100	
SUPERFICIE DEL TERRENO:	910,00 m ²	MANZANA OF. 8	ZONA
SUPERFICIE CUB. APROBADA: 	29,88 m ²	LOTE OF. 11	ZR4
SUPERFICIE CUB. PROYECTADA: ①	23,57 m ²		
SUPERFICIE CUB. TOTAL:	53,45 m ²		
SUPERFICIE LIBRE:	856,55 m ²		
Ubicación		2,00	7,30
		PROPIETARIO	
		PROYECTO	
ANCHO DE CALLE:	12,00 m		
ANCHO DE CALZADA:	7,20 m		
ANCHO DE VEREDA:	2,40 m		
CALLE PAVIMENTADA:	NO	COND. TÉCNICA	2,00
Observaciones: La sup. cub.  , 29,88 m ² fue registrada en C.A. el 12 de junio de 1997 s/ expte. 9766283 y Municipalidad de Cosquín s/ expte. 100189/97 letra "U" del 28/4/97.- Certifico haber dado cumplimiento a las normas sobre estructuras sismorresistentes vigentes y lo establecido en el Código de Edificación Municipal.-			2,00
PLANO DE PROYECTO			7,30
18,50			29,70